ELABORARE P.U.D. PENTRU LOCUINȚE INDIVIDUALE CU PRELUAREA AVIZELOR DIN C.U. NR. 60/02.02.2021

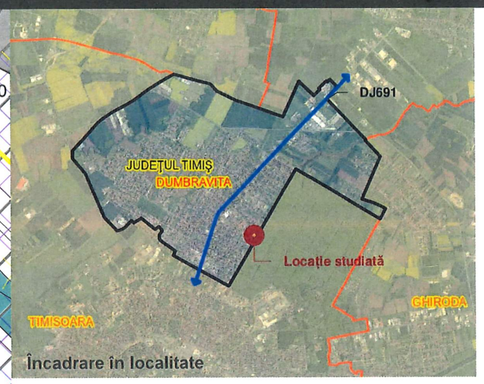

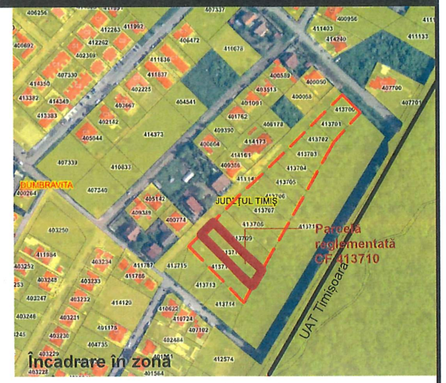

LEGENDĂ

- UAT Dumbrăvița
- Limită UAT
- Limită UAT
- Locație studiată
- Locuințe individuale cu regim redus de înălțime ≤ D+P+1+M conf. PUZ aprobat prin HCL nr.62/2004
- Parcelă care face obiectul prezentei documentații

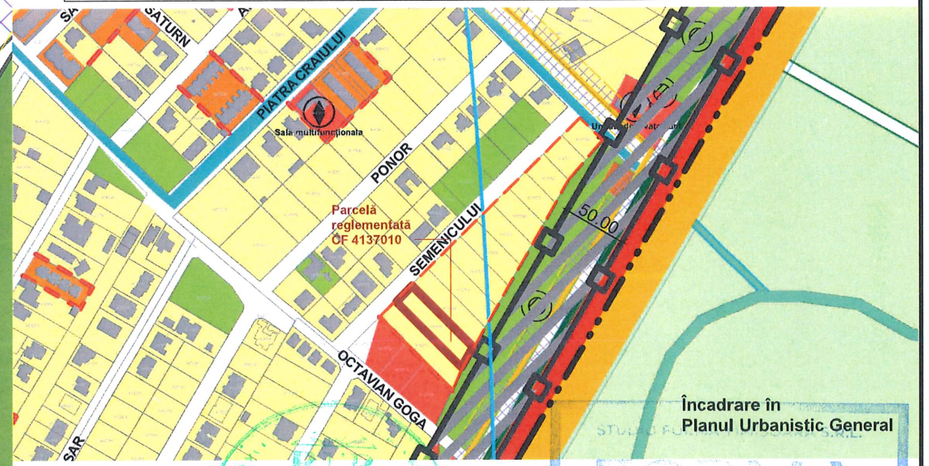

LEGENDĂ

- Limită UAT
- Intravilan localitate
- Ape, canale, pârâuri
- Pădure, zonă verde
- Stâlp de iluminat existent
- Construcții existente
- Locuințe individuale cu regim redus de înălțime ≤ D+P+1+M conf. PUZ aprobat prin HCL nr.62/2004
- Parcele care fac obiectul CU nr. 60/02.02.2021
- Zonă de implantare conf. PUZ aprobat prin HCL nr.62/2004
- Parcelă care face obiectul prezentei documentații

Sabin Dusko I. RĂCIU arhitect D E

Specialist RUR: **arh. Sabin Dusko RĂCIU**				Semnătură:	
PROIECTANT GENERAL: FORM.\ STUDIO FORMA TIMISOARA S.R.L. · J 35/1628/2015 · Carpati 23, Timisoara, Timis				Beneficiar: **Smadu Adrian și Smadu Constantina**	Proiect nr: **187/2024**
SEF PROIECT	**Arh. Sabin Dusko RĂCIU**		Scara: **1 : 1000**	Elaborare PUD pentru locuințe individuale cu preluarea avizelor din CU nr. 60/02.02.2021	Faza: **P.U.D.**
PROIECTAT	**Arh. Diana PĂTRAȘCU**			Dumbrăvița, Jud. Timiș, Str. Semenicului, CF nr. 413710	Plansa nr: **U01**
DESENAT	**Arh. Diana PĂTRAȘCU**		Data: **09.2026**	**SITUAȚIA EXISTENTĂ**	

imprimat la data de : 9/8/2026 2:37:51 PM

ELABORARE P.U.D. PENTRU LOCUINȚE INDIVIDUALE CU PRELUAREA AVIZELOR DIN C.U. NR. 60/02.02.2021

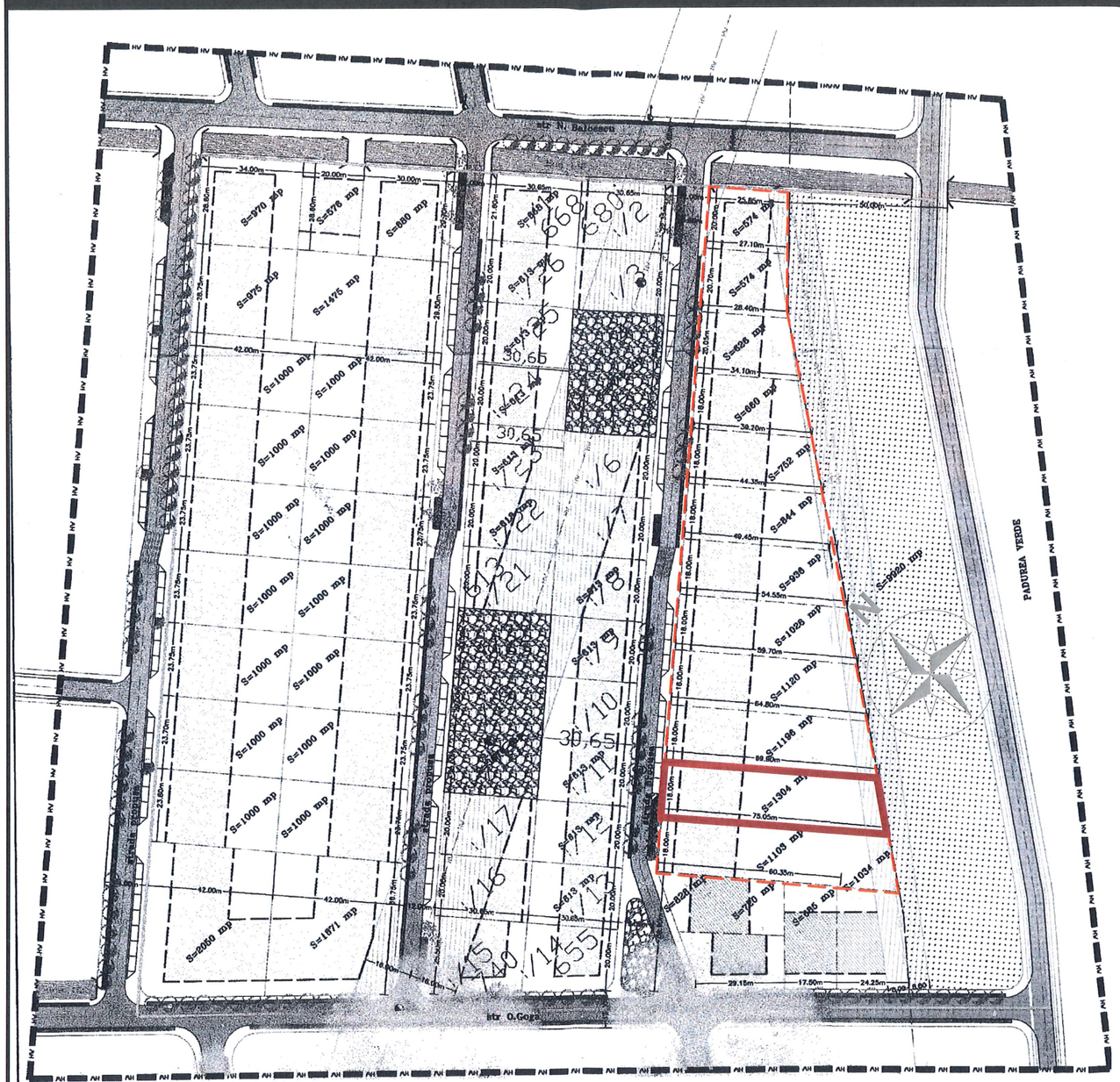



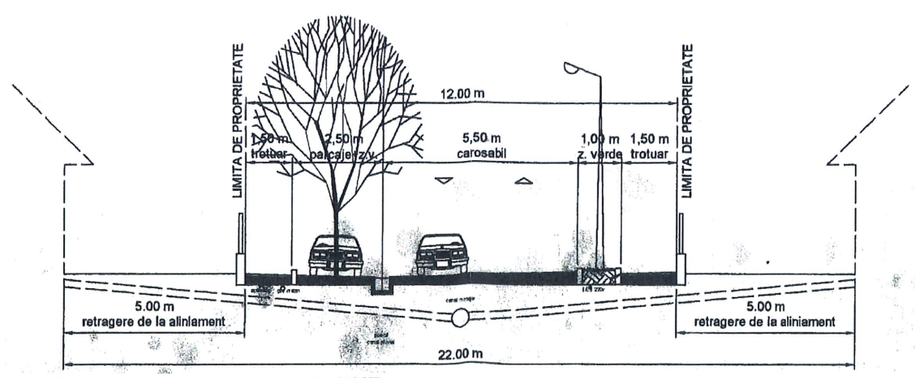

Profil stradal strada Semenicului propus prin PUZ aprobat prin HCL nr.62/2004, strada interna, 12 m

LEGENDĂ:

- limită studiu
- limită de proprietate
- limite de proprietate noi
- drumuri propuse - delimitare topografică
- zonă construibilă destinată locuirii
- zonă construibilă destinată funcțiunilor complementare locuirii
- zone verzi
- zone verzi destinate amenajărilor peisagere
- zone destinate agrementului
- zone cu interdicție temporară de construire

- Limită UAT
- Locuințe individuale cu regim redus de înălțime ≤ D+P+1+M conf. PUZ aprobat prin HCL nr.62/2004
- Locuințe individuale cu regim redus de înălțime ≤ D+P+1+M conf. PUZ aprobat prin HCL nr.62/2004
- Parcele care fac obiectul CU nr. 60/02.02.2021
- Parcelă care face obiectul prezentei documentații PUD - CF nr. 413710, S - 1304 mp

Partea desenată și legenda sunt extrase din PUZ aprobat prin HCL nr. 62/2004, întocmit de S.C. DANCU&ASOCIAȚII SRL

Sabin Dusko J. RĂCIU arhitect

Specialist RUR: **arh. Sabin Dusko RĂCIU**				Semnătură:	
PROIECTANT GENERAL: **FORM.** STUDIO FORMA TIMISOARA S.R.L. · J 35/1628/2015 · Carpati 23, Timisoara, Timis				Beneficiar: **Smadu Adrian și Smadu Constantina**	Proiect nr: **187/2024**
SEF PROIECT	**Arh. Sabin Dusko RĂCIU**		Scara: **1:2000**	Elaborare PUD pentru locuințe individuale cu preluarea avizelor din CU nr. 60/02.02.2021	Faza: **P.U.D.**
PROIECTAT	**Arh. Diana PĂTRAȘCU**			Dumbrăvița, Jud. Timiș, Str. Semenicului, CF nr. 413710	Plansa nr: **U02**
DESENAT	**Arh. Diana PĂTRAȘCU**		Data: **09.2026**	**ÎNCADRAREA ÎN PUZ APROBAT PRIN HCL NR. 62/2004**	

imprimat la data de : 9/8/2026 2:37:52 PM

ELABORARE P.U.D. PENTRU LOCUINȚE INDIVIDUALE CU PRELUAREA AVIZELOR DIN C.U. NR. 60/02.02.2021

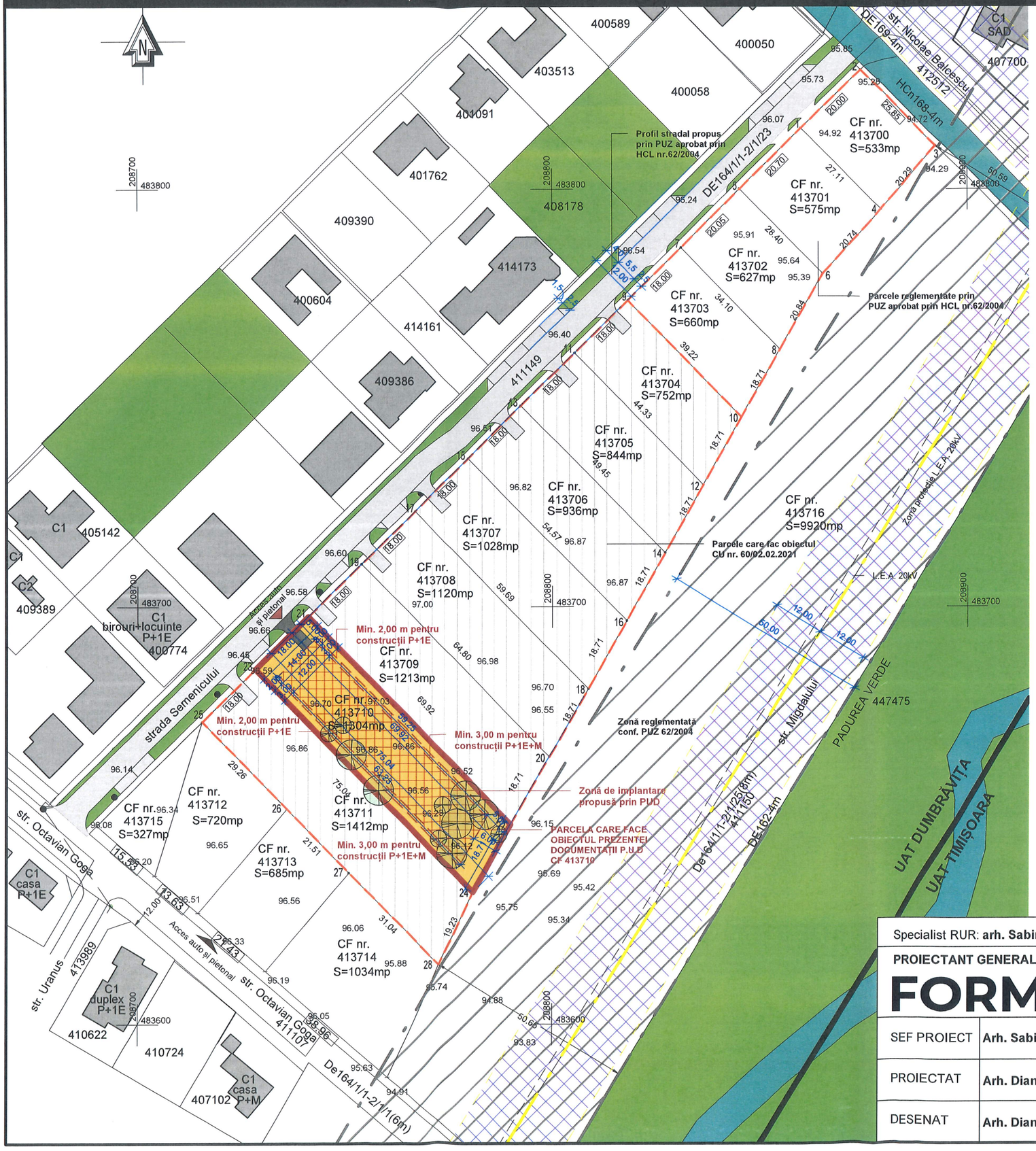

Parcelă pentru locuință individuală - 2 locuri de parcare
Regim de înălțime propus prin P.U.D: **≤D+P+1E+M**
(se pastrează regimul de înalțime reglementat prin PUZ aprobat prin HCL nr.62/2004)

BILANT TERITORIAL	Existent	Propus	Procent
Suprafață teren ce face obiectul prezentei documentații	**1304 mp**	**1304 mp**	**100 %**
Locuire	**1304 mp**	**1304 mp**	**100 %**

Regim de înălțime propus prin P.U.D: **≤D+P+1E+M (se pastrează regimul de înalțime reglementat prin PUZ aprobat prin HCL nr.62/2004)**

P.O.T maxim**: 35%**

C.U.T. **= max.0.95(conform PUZ aprobat prin HCL nr.62/2004)**

Amplasarea față de aliniament:
-retragere min. 5,00 m față de limita de proprietate. Această retragere poate varia până la 8,00 m cu condiția ca minimum 3 clădiri alăturate să fie amplasate cu această retragere (conform PUZ aprobat prin HCL nr.62/2004)

Amplasarea în interiorul parcelei:
Amplasarea în interiorul parcelei se realizează conform art.16 din Regulamentul Local de Urbanism aferent PUZ aprobat prin HCL nr.62/2004, respectiv:
- minimum 2,00 m față de proprietățile învecinate pentru construcții P+1E;
- minimum 3,00 m pentru construcții P+1E+M;
- minimum 6,00 m față de limita posterioară a parcelei (conform PUZ aprobat prin HCL nr.62/2004).

LEGENDĂ

- Limită UAT
- Intravilan localitate
- Ape, canale, pârâuri
- Pădure, zonă verde
- Stâlp de iluminat existent
- Construcții existente
- Locuințe individuale cu regim redus de înălțime ≤ D+P+1+M conf. PUZ aprobat prin HCL nr.62/2004
- Parcele care fac obiectul CU nr. 60/02.02.2021
- Zonă de implantare propusă prin PUD
- Parcelă care face obiectul prezentei documentații
- Vegetație propusă pentru păstrare

STUDIO FORMA TIMIȘOARA S.R.L. FORM.\ CUI J35/1628/2015

Sabin Dusko J. RĂCIU arhitect D E

Specialist RUR: **arh. Sabin Dusko RĂCIU**		Semnătură:	
PROIECTANT GENERAL: **FORM.** **STUDIO FORMA TIMISOARA S.R.L.** · J 35/1628/2015 · Carpati 23, Timisoara, Timis		Beneficiar: **Smadu Adrian și Smadu Constantina**	Proiect nr: **187/2024**
		Elaborare PUD pentru locuințe individuale cu preluarea avizelor din CU nr. 60/02.02.2021	Faza: **P.U.D.**
SEF PROIECT	**Arh. Sabin Dusko RĂCIU**	Scara: **1 : 1000**	Dumbrăvița, Jud. Timiș, Str. Semenicului, CF nr. 413710	Plansa nr: **U03**
PROIECTAT	**Arh. Diana PĂTRAȘCU**		
DESENAT	**Arh. Diana PĂTRAȘCU**	Data: **09.2026**	**REGLEMENTĂRI URBANISTICE**	

imprimat la data de : 9/8/2026 2:37:53 PM

ELABORARE P.U.D. PENTRU LOCUINȚE INDIVIDUALE CU PRELUAREA AVIZELOR DIN C.U. NR. 60/02.02.2021

Profil stradal propus prin PUZ aprobat prin HCL nr.62/2004

ZONĂ DE IMPLEMENTARE PROPUSĂ

PARCELE CARE FAC OBIECTUL PREZENTEI DOCUMENTAȚII P.U.D

PARCELA CARE FACE OBIECTUL PREZENTEI DOCUMENTAȚII P.U.D CF 413710

Zonă reglementată conf. PUZ 62/2004

Zona protecție L.E.A. 20kV

L.E.A. 20kV

str. Nicolae Bălcescu

strada Semenicului

str. Migdalului

str. Octavian Goga

PĂDUREA VERDE 447475

CF nr. 413715 S=327mp

CF nr. 413712 S=720mp

CF nr. 413713 S=685mp

CF nr. 413714 S=1034mp

CF nr. 413716 S=9920mp

LEGENDA

- conducta alimentare cu apa stradala existenta
- canalizare menajera stradala existenta
- retea de alimentare cu apa propusa
- bransament apa propus (CA)
- racord canal menajer propus (CR)
- SH separator de namol si hidrocarburi propus
- BR bazin de retentie propus
- Parcele reglementate prin PUZ aprobat prin HCL nr.62/2004
- Zonă de implantare propusă orin PUD
- Parcelă care face obiectul prezentei documentații

STUDIO FORMA TIMISOARA S.R.L. FORM. J 35/1628/2015 CUI 35770752 / 17/5623/2015

Sabin Dusko RĂCIU arhitect D E

Specialist RUR: **arh. Sabin Dusko RĂCIU**			Semnătură:
PROIECTANT GENERAL: FORM. \ STUDIO FORMA TIMISOARA S.R.L. · J 35/1628/2015 · Carpati 23, Timisoara, Timis			Beneficiar: **Smadu Adrian și Smadu Constantina** / Proiect nr: **187/2024**
SEF PROIECT	**Arh. Sabin Dusko RĂCIU**	Scara:	Elaborare PUD pentru locuințe individuale cu preluarea avizelor din CU nr. 60/02.02.2021 / Faza: **P.U.D.**
PROIECTAT	**Arh. Diana PĂTRAȘCU**	**1 : 1000**	Dumbrăvița, Jud. Timiș, Str. Semenicului, CF nr. 413710 / Plansa nr: **U04**
DESENAT	**Arh. Diana PĂTRAȘCU**	Data: **09.2026**	**REGLEMENTĂRI EDILITARE**

imprimat la data de : 9/8/2026 2:37:55 PM

ELABORARE P.U.D. PENTRU LOCUINȚE INDIVIDUALE CU PRELUAREA AVIZELOR DIN C.U. NR. 60/02.02.2021

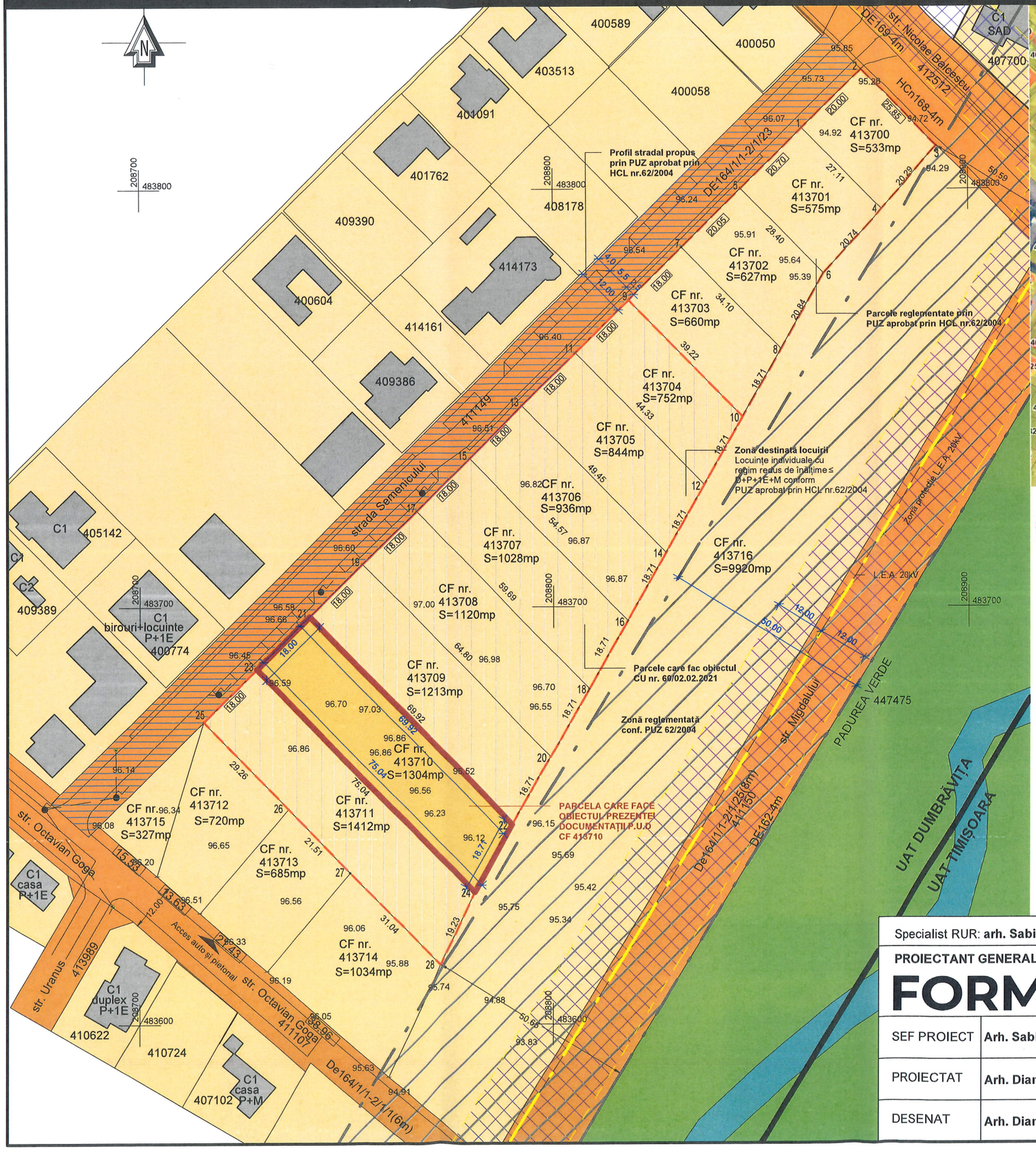



Parcelare existentă

LEGENDĂ

- Limită UAT
- Intravilan localitate
- Ape, canale, pârâuri
- Pădure, zonă verde
- Terenuri din domeniul privat al persoanelor fizice sau juridice
- Terenuri din domeniul public al Comunei Dumbrăvița
- Stâlp de iluminat existent
- Construcții existente
- Profil stradal propus prin PUZ aprobat prin HCL nr. 60/2004
- Parcele reglementate conf. PUZ aprobat prin HCL nr.62/2004
- Parcele care fac obiectul CU nr. 60/02.02.2021
- Parcelă care face obiectul prezentei documentații PUD

Sabin Dusko J. RĂCIU arhitect D E

STUDIO FORMA TIMIȘOARA S.R.L. FORM.\ CUI 3[illegible] · J35/[illegible]/2015

Specialist RUR: **arh. Sabin Dusko RĂCIU**		Semnătură:	
PROIECTANT GENERAL: FORM.\ STUDIO FORMA TIMISOARA S.R.L. · J 35/1628/2015 · Carpati 23, Timisoara, Timis		Beneficiar: **Smadu Adrian și Smadu Constantina**	Proiect nr: **187/2024**
		Elaborare PUD pentru locuințe individuale cu preluarea avizelor din CU nr. 60/02.02.2021	Faza: **P.U.D.**
SEF PROIECT	**Arh. Sabin Dusko RĂCIU**	Scara: **1 : 1000**	Dumbrăvița, Jud. Timiș, Str. Semenicului, CF nr. 413710	Plansa nr: **U05**
PROIECTAT	**Arh. Diana PĂTRAȘCU**		
DESENAT	**Arh. Diana PĂTRAȘCU**	Data: **09.2026**	**OBIECTIVE DE UTILITATE PUBLICĂ**

imprimat la data de : 9/8/2026 2:37:56 PM

ELABORARE P.U.D. PENTRU LOCUINȚE INDIVIDUALE CU PRELUAREA AVIZELOR DIN C.U. NR. 60/02.02.2021

Notă:
Prezenta mobilare a terenului este o posibilă propunere și nu are caracter normativ.

Parcelă pentru locuință individuală
2 locuri de parcare
Regim de înălțime propus prin P.U.D:≤**D+P+1E+M**
(se pastrează regimul de înalțime reglementat prin PUZ aprobat prin HCL nr.62/2004)

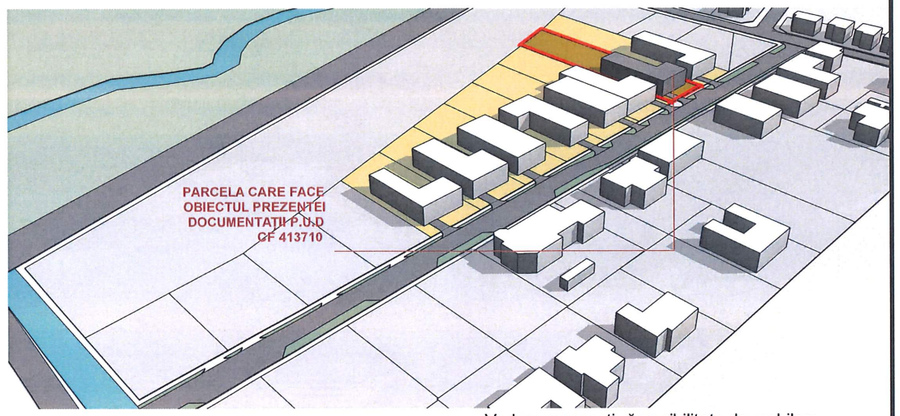

Vedere perspectivă-posibilitate de mobilare

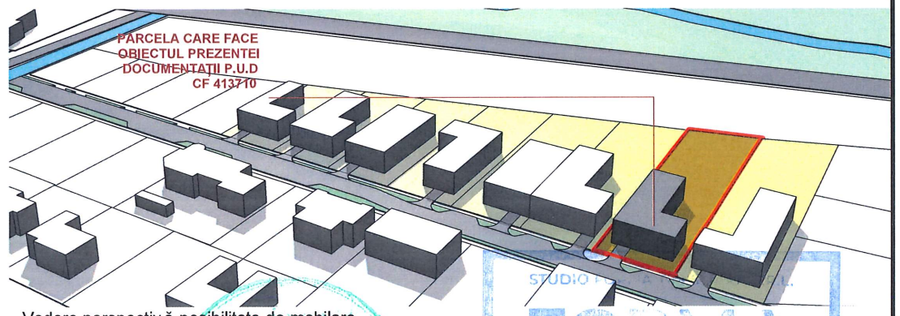

Vedere perspectivă-posibilitate de mobilare

LEGENDĂ

- Limită UAT
- Intravilan localitate
- Ape, canale, pârâuri
- Pădure, zonă verde
- Construcții existente
- Construcții propuse prin documentații de urbanism
- Construcții propuse pe parcela care face obiectul prezentei documentații
- Stâlp de iluminat existent
- Accese propuse pe parcele
- Locuințe individuale cu regim redus de înălțime ≤ D+P+1+M conf. PUZ aprobat prin HCL nr.62/2004
- Parcele care fac obiectul CU nr. 60/02.02.2021
- Parcelă care face obiectul prezentei documentații
- Zonă de implantare propusă prin PUD
- Figurarea spatiului verde și a circulațiilor propuse conform bilantului teritorial (se pastrează procentele reglementate prin PUZ aprobat prin HCL nr.62/2004)
- Vegetație propusă pentru păstrare

BILANȚ TERITORIAL MAXIMAL

Nr. CF	Suprafața teren 100%	Suprafață construita raportat la suprafață teren conform CF maxim 35%	Suprafață spatiu verde raportat la suprafață teren conform CF minim 30%	Suprafață circulații auto, pietonale, parcaje și platforme raportat la suprafață teren conf orm CF maxim 35%
CF nr. 413710	S=1304mp	$S_{construită}$=max.456,4mp	S_{verde}=min.391,2mp	$S_{alei\ pietonale,\ auto}$=max.456,4mp

Specialist RUR: **arh. Sabin Dusko RĂCIU**		Semnătură:	
PROIECTANT GENERAL: FORM.\ STUDIO FORMA TIMISOARA S.R.L. · J 35/1628/2015 · Carpati 23, Timisoara, Timis		Beneficiar: **Smadu Adrian și Smadu Constantina**	Proiect nr: **187/2024**
		Elaborare PUD pentru locuințe individuale cu preluarea avizelor din CU nr. 60/02.02.2021	Faza: **P.U.D.**
SEF PROIECT	**Arh. Sabin Dusko RĂCIU**	Scara: **1 : 1000**	Dumbrăvița, Jud. Timiș, Str. Semenicului, CF nr. 413710	Plansa nr: **U06**
PROIECTAT	**Arh. Diana PĂTRAȘCU**			
DESENAT	**Arh. Diana PĂTRAȘCU**	Data: **09.2026**	**POSIBILITĂȚI DE MOBILARE URBANISTICĂ**	

imprimat la data de : 9/8/2026 2:38:03 PM

ELABORARE P.U.D. PENTRU LOCUINȚE INDIVIDUALE CU PRELUAREA AVIZELOR DIN C.U. NR. 60/02.02.2021

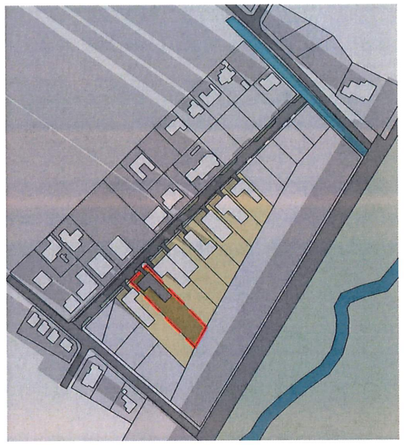

Ora 08:18

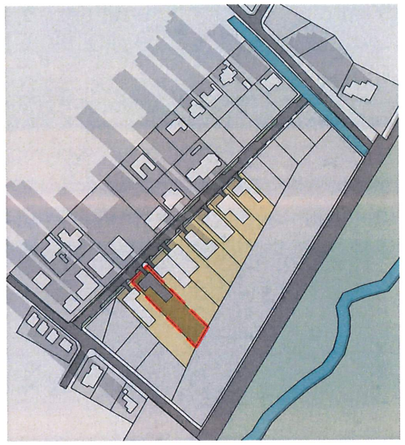

Ora 09:00

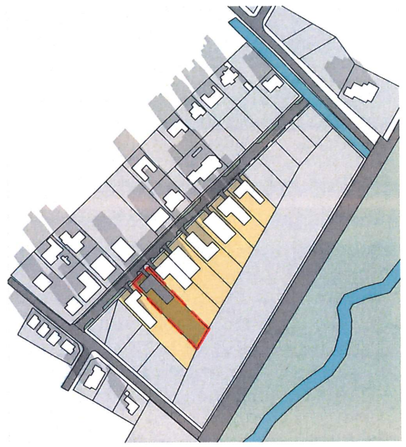

Ora 10:00

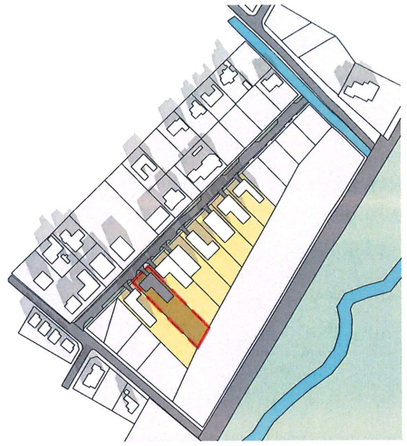

Ora 11:00

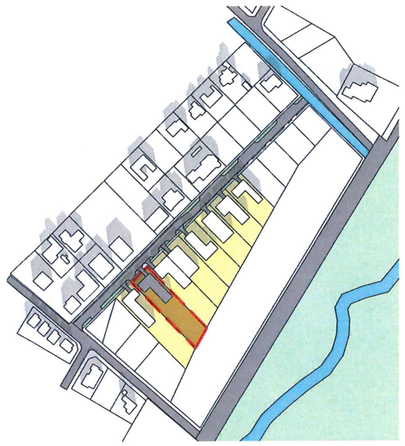

Ora 12:00

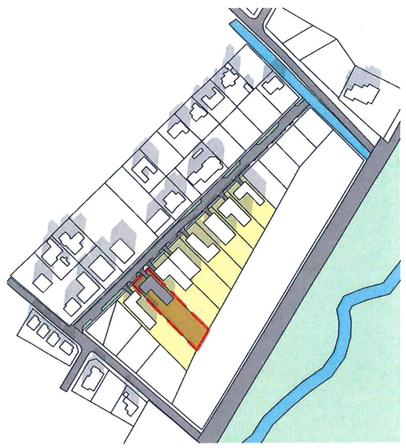

Ora 13:00

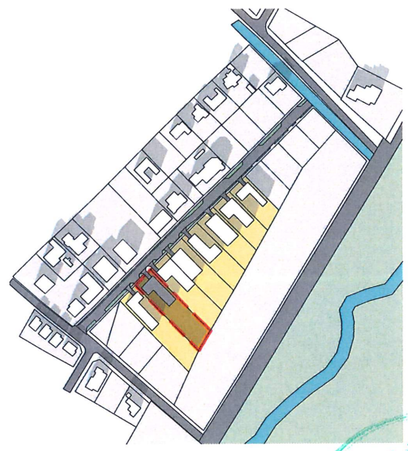

Ora 14:00

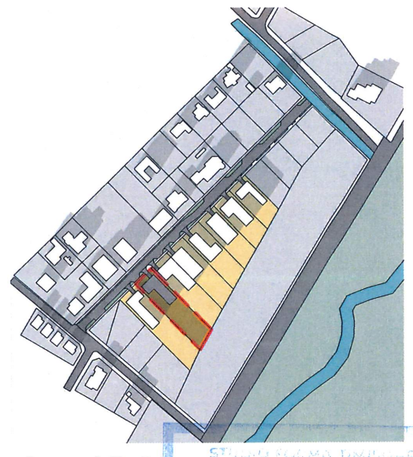

Ora 15:00

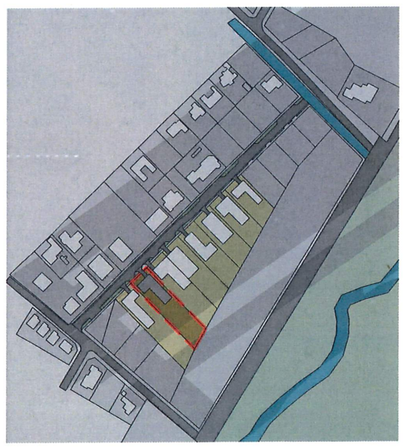

Ora 16:47

21 decembrie - solstițiu de iarnă

nr.	ora	azimut grade	altitudine grade
răsărit	8:18"	124.72^0	-0.05^0
1	9:00"	132.47^0	5.68^0
2	10:00"	144.49^0	12.63^0
3	11:00"	167.74^0	17.70^0
4	12:00"	172.00^0	20.44^0
5	13:00"	186.69^0	20.56^0
6	14:00"	201.08^0	18.04^0
7	15:00"	214.37^0	13.17^0
8	16:00"	226.51^0	6.37^0
apus	16:47"	235.21^0	0.00^0

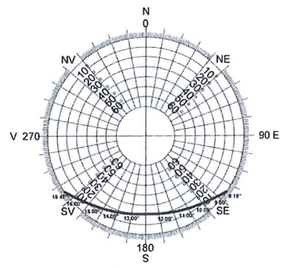

Conform studiului de însorire, prin amplasarea imobilului propus nu este afectată însorirea construcțiilor vecine sub limitele legale reglementate prin Ordinul nr.119/2014 al Ministerului Sănătății.

Amprenta umbrelor calculată în raport cu ora de iarnă + 60"
Diagrama poziției soarelui cu orele de
iluminare 21 decembrie (maxima de iarnă)
Baza Legislativa OMS 119/2014, HG 525/1996 art.17
referința latitudine 45,44 NORD
referința 21,15 EST
decalaj fus orar GMT +2.00 ore - București / România

Legendă

Parcela care face obiectul prezentei documentații P.U.D. - CF 413710

RUR Sabin Dusko J. RĂCIU arhitect D E

STUDIO FORMA TIMIȘOARA S.R.L. FORM.\

Specialist RUR: **arh. Sabin Dusko RĂCIU**				Semnătură:	
PROIECTANT GENERAL: FORM.\ **STUDIO FORMA TIMISOARA S.R.L.** · J 35/1628/2015 · Carpati 23, Timisoara, Timis				Beneficiar: **Smadu Adrian și Smadu Constantina**	Proiect nr: **187/2024**
SEF PROIECT	**Arh. Sabin Dusko RĂCIU**		Scara:	Elaborare PUD pentru locuințe individuale cu preluarea avizelor din CU nr. 60/02.02.2021	Faza: **P.U.D.**
PROIECTAT	**Arh. Diana PĂTRAȘCU**			Dumbrăvița, Jud. Timiș, Str. Semenicului, CF nr. 413710	Plansa nr: **U07**
DESENAT	**Arh. Diana PĂTRAȘCU**		Data: **09.2026**	**STUDIU ÎNSORIRE**	

imprimat la data de : 9/8/2026 2:38:10 PM

ELABORARE P.U.D. PENTRU LOCUINȚE INDIVIDUALE CU PRELUAREA AVIZELOR DIN C.U. NR. 60/02.02.2021



Vegetație identificată pe parcelele care fac obiectul CU nr. 60/02.02.2021

- Vegetația de pe parcelele reglementate este apărută spontan, constând în specii neprotejate.

Propunere de păstrare a vegetației existente

- Vegetația de pe parcelele reglementate este apărută spontan, constând în specii neprotejate.



Specialist RUR: **arh. Sabin Dusko RĂCIU**		Semnătură:	
PROIECTANT GENERAL: FORM.\ STUDIO FORMA TIMISOARA S.R.L. · J 35/1628/2015 · Carpati 23, Timisoara, Timis		Beneficiar: **Smadu Adrian și Smadu Constantina**	Proiect nr: **187/2024**
		Elaborare PUD pentru locuințe individuale cu preluarea avizelor din CU nr. 60/02.02.2021	Faza: **P.U.D.**
SEF PROIECT	**Arh. Sabin Dusko RĂCIU**	Dumbrăvița, Jud. Timiș, Str. Semenicului, CF nr. 413710	Plansa nr: **U08**
PROIECTAT	**Arh. Diana PĂTRAȘCU**		
DESENAT	**Arh. Diana PĂTRAȘCU**	Scara: / Data: **09.2026**	**SPAȚII VERZI**

imprimat la data de : 9/8/2026 2:38:12 PM