

Nr. înregistrare: **81525** din 18.11.2024

Primarul comunei Dumbrăvița, județul Timiș, în conformitate cu prevederile art. 136 din OUG nr. 57/2019 privind Codul Administrativ, am inițiat și elaborat următorul:

PROIECT DE HOTĂRÂRE

Privind aprobarea „ATRIBUIRE DENUMIRE STRADĂ ÎN LOCALITATEA DUMBRĂVIȚA” nr. cad. 414409, CF 414409 pe care îl înaintez spre analiză, dezbatere și adoptare în forma redactată, însoțit de referatul de aprobare al primarului nr. 81529/18.11.2024.

Consiliul Local al comunei Dumbrăvița, județul Timiș, întrunit în ședință ordinară;

Având în vedere temeiurile juridice, respectiv prevederile:

- art. 120 și art. 121 alin. (1) și (2) din Constituția României, republicată;
- art. 8 și 9 din Carta europeană a autonomiei locale, adoptată la Strasbourg la 15 octombrie 1985, ratificată prin Legea nr. 199/1997;
- art. 43 alin. (4) din Legea nr. 24/2000, privind normele de tehnică legislativă pentru elaborarea actelor normative, republicată, cu modificările și completările ulterioare;
- art. 129, alin. (1), alin. (2) lit. a), alin. (6) lit. d), alin. (14), art. 136 alin. (8), art. 139 alin. (3) lit. e), art. 196 alin. (1) lit. a) din O.U.G. nr. 57/2019, privind Codul administrativ;
- art. 9 lit. d) din Ordonanța Guvernului nr. 43/1997 privind regimul drumurilor;
- **Legea 350/2001** cu modificările și completările ulterioare privind amenajarea teritoriului și urbanismului;
- **ORDONANȚA Nr. 63 din 29 august 2002** privind atribuirea sau schimbarea de denumiri;

Luând act de:

- Referatul de aprobare al primarului comunei Dumbrăvița în calitatea sa de inițiator, înregistrat cu nr. 81529/18.11.2024, la prezentul proiect de hotărâre prin care se prezintă, se susține și se motivează necesitatea adoptării acestuia;
- Raportul de specialitate nr. 81542/18.11.2024, al compartimentului Patrimoniu-GIS-Cadastru;
- Cererea depusă de doamna Șerban Anica, înregistrată la sediul primăriei comunei Dumbrăvița cu nr. 78855/05.11.2024, prin care se solicită atribuire denumire stradă;

În temeiul art. 139, alin. (1), art. 196, alin. (1), lit. a), din O.U.G. nr. 57/2019 privind Codul Administrativ,

Consiliul Local al comunei Dumbrăvița

HOTĂRĂȘTE:

Art.1. Se aprobă:

**ATRIBUIRE DENUMIRE STRADĂ ÎN LOCALITATEA DUMBRĂVIȚA
pentru imobilul cu nr. cad. 414409 înscris în CF 414409
- Strada VEGA -**

Art.2. Cu ducerea la îndeplinire a prezentei hotărâri se încredințează primarul comunei Dumbrăvița, județul Timiș, prin Compartimentul Urbanism și Planificare teritorială;

Art.3. Prezenta hotărâre se comunică conform art. 197 și art. 243 alin. (1), lit. e) din O.U.G. nr. 57/2019, privind Codul Administrativ:

- Instituției Prefectului - Județul Timiș;
- Primarului comunei Dumbrăvița;
- Consiliului Local la comunei Dumbrăvița;
- Compartimentului Urbanism și Planificare Teritorială;
- Oficiului de Cadastru și Publicitate Imobiliară Timiș;
- Cetățenilor prin afișare pe site-ul oficial al instituției.

Inițiator,
Primarul comunei Dumbrăvița
Horia-Grigore BUGARIN

Contrasemnează pentru legalitate
Secretar General U.A.T. Dumbrăvița
Ramona Diana MARINCHI

L.S.



COMUNA DUMBRĂVIȚA, JUDEȚUL TIMIȘ

307160 – DUMBRĂVIȚA, Str. PETŐFI SĂNDOR, nr. 31
TEL: 0256/214272, FAX:0256/401095, CUI: 4663480
e-mail: contact@primaria-dumbravita.ro
website: <https://www.primaria-dumbravita.ro>



81529 / 18.11.2024

Primarul Comunei Dumbăvița, în conformitate cu prevederile art. 136, alin. (1), coroborat cu alin. (8) lit. a), din O.U.G. nr. 57/2019 privind Codul Administrativ, am inițiat și elaborat următorul:

REFERAT DE APROBARE

La Proiectul de hotărâre nr. 81525/18.11.2024, privind „ATRIBUIRE DENUMIRE STRADĂ ÎN LOCALITATEA DUMBRĂVIȚA”, nr. cad. 414409, CF 414409 - **Strada VEGA** pe care îl înaintez odată cu Proiectul de Hotărâre spre a fi avut în vedere la dezbaterea și adoptarea acestuia în plenul ședinței Consiliului Local.

Luând act de:

Hotărârile Consiliului local se inițiază, se elaborează, se adoptă și se aplică în conformitate cu prevederile Constituției României, O.U.G. nr. 57/2019 privind Codul Administrativ, ale Legii nr. 24/2000 privind normele de tehnică legislativă pentru elaborarea actelor normative, republicată, cu modificările și completările ulterioare, precum și cu principiile ordinii de drept. La inițierea și elaborarea proiectelor de hotărâri se va avea în vedere caracterul de acte administrative de autoritate subordonate legii, hotărârilor și ordonanțelor Guvernului, altor acte de nivel superior sau de același nivel, cu care se află în conexiune, precum și cu reglementările comunitare.

Reglementările cuprinse în hotărârile Consiliului Local nu pot contraveni unor prevederi din acte normative de nivel superior, și nici nu pot contraveni principiilor și dispozițiilor acestora.

Hotărârile Consiliului Local se adoptă pentru organizarea executării ori executarea în concret a legilor și a celorlalte acte normative de nivel superior cu respectarea termenelor stabilite de acestea, precum și a propriilor hotărâri.

Drept urmare, față de cele menționate și constatate mai sus, în conformitate cu prevederile art. 109, art. 129, alin. (1), alin. (2) lit. a), alin. (14), art. 196 alin. (1) lit. a), susțin și propun Consiliului Local să supună dezbaterii și să adopte Proiectul de Hotărâre nr. 81525/18.11.2024, în forma redactată.

**Inițiator,
Primarul comunei Dumbăvița**


Horia-Grigore BUGARIN



COMUNA DUMBRĂVIȚA, JUDEȚUL TIMIȘ

307160 – DUMBRĂVIȚA, Str. PETŐFI SÁNDOR, nr. 31
TEL: 0256/214272, FAX: 0256/401095, CUI: 4663480
e-mail: contact@primaria-dumbravita.ro
website: <https://www.primaria-dumbravita.ro>



81542 / 18.11.2024

RAPORT DE SPECIALITATE

Subsemnatul Blaga Lucian Marius – reprezentant al Compartimentului Patrimoniu-GIS-Cadastru, prin prezentul raport supun atenției dumneavoastră

1. Proiectul de Hotărâre inițiat de Primarul comunei Dumbrăvița, privind atribuirea denumirii unei străzi în comuna Dumbrăvița, jud. Timiș, amplasată în intravilanul localității, imobil cu nr. cad. **414409**, aprobarea:

ATRIBUIRE DENUMIRE DE STRADĂ ÎN LOCALITATEA DUMBRĂVIȚA nr. cad. 414409, CF **414409**, pe care vi-l înaintez spre a fi avut în vedere la întocmirea raportului de specialitate al comisiei nr. 1 din cadrul Consiliului Local, precum și la dezbaterea și adoptarea Proiectului de Hotărâre în plenul ședinței Consiliului Local.

2. Văzând Proiectul de Hotărâre nr. 81525/18.11.2024, inițiat de Primarul comunei Dumbrăvița, însoțit de referatul de aprobare nr. 81529/18.11.2024 și din analiza documentelor prezentate, constat că sunt îndeplinite condițiile de formă și de fond, prevăzute la art. 136 din O.U.G. nr. 57/2019 privind Codul Administrativ, pentru ca Proiectul de Hotărâre privind aprobarea:

ATRIBUIRE DENUMIRE DE STRADĂ ÎN LOCALITATEA DUMBRĂVIȚA
pentru imobilul cu nr. cad. 414409, înscris în CF nr. 414409 Dumbrăvița
- Strada VEGA -

astfel redactat, să poată fi dezbătut și adoptat în ședința ordinară a Consiliului Local al comunei Dumbrăvița, din data de 28.11.2024.


3. Față de cele constatate și menționate mai sus în conformitate cu prevederile legale în vigoare (prevederile Legii nr. 287/2009 privind noul Cod Civil Român, ale Legii nr. 24/2000 privind normele de tehnică legislativă pentru elaborarea actelor normative, susțin și propun Consiliului Local Dumbrăvița adoptarea Proiectului de Hotărâre nr. 81525 din 18.11.2024, inițiat de primarul comunei Dumbrăvița, județul Timiș.

inspector superior,
ing. dipl. Lucian Marius BLAGA

URBANISM

BUNA
CRISTINA TAM
CERERE

COMUNA DUMBRĂVIȚA	
INTRĂRI LIEȘI	
NR. REG.	78815
DATA	05.11.2024

CĂTRE: 

COMUNA DUMBRĂVIȚA, ÎN ATENȚIA DOMNULUI PRIMAR
ȘI AL COMPARTIMENTULUI PATRIMONIULUI GIS-CADASTRU


SUBSEMNIATA ANICA SERBANI, FOST PROPRIETAR AL
IMOBILULUI CU DESTINAȚIA DE DRUM PISCRIȘ ÎN
CF 414409 DUMBRĂVIȚA LA CARE AM RENUNȚAT PRIN
DECLARAȚIA NOTARIALĂ LA DREPTUL DE PROPRIETATE, URMÎND
A ÎNTRA ÎN PROPRIETATEA COMUNEI PRIN HCL.

PRIN PREZENTA VĂ ROG A ATRIBUI NUME DE STRADĂ
TERENULUI PEITRU DRUM MENȚIONAT MAI SUS, PROPUȘIUNEA
MEA FIIND "STRADA VEGA".

DATA:

05.11.2024

SEMNIATURA:





COMUNA DUMBRĂVIȚA, JUDEȚUL TIMIȘ
307160 – DUMBRĂVIȚA, Str. PETŐFI SĂNDOR, nr. 31
TEL: 0256/214272, FAX:0256/401095, CUI: 4663480
e-mail: contact@primaria-dumbravita.ro
website: <http://www.primaria-dumbravita.ro>

CONSIMȚĂMÂNT

Subsemnatul/a ANICA SERBARI, domiciliat/ă în localitatea LUBOȘ,
str. CUZA VOIA nr. 12 județul TIMIȘ, posesor al CI/BI seria
72 nr. 519742 eliberat de S.C.C.F.R. LUBOȘ la data de
23.05.2019, CNP 2650521352623, îmi exprim
acordul cu privire la utilizarea și prelucrarea datelor mele cu caracter personal de către Primăria
Comunei Dumbrăvița, pentru cererea depusă. Consimțământul este valabil doar pentru prelucrarea în
condițiile prevăzute de Regulamentul nr. 679 din 27 aprilie 2016 privind protecția persoanelor fizice în
ceea ce privește prelucrarea datelor cu caracter personal și privind libera circulație a acestor date și de
abrogare a Directivei 95/46/CE și a legislației interne în domeniu.

Consimțământul meu în ceea ce privește prelucrarea datelor cu caracter personal, precum și
furnizarea datelor personale este acordat pentru scopul menționat și declar că am luat la cunoștință de
drepturile mele conferite de Regulamentul UE 679 / 2016 (dreptul de acces la date, dreptul la ștergerea
datelor ("dreptul de a fi uitat"), dreptul la restricționare, dreptul la portabilitatea datelor, dreptul la
opozitie, dreptul la rectificare — așa cum sunt definite în Regulament).

Vă rugăm marcați cu [x] modalitatea prin care doriți să fiți contactat/ă în scopul furnizării de
informații:

e-mail:

nr. telefon. 0763022988

Declar că datele de identificare și de contact îmi aparțin, sunt complete și corecte, iar în situația
în care vor apărea modificări, mă oblig să anunț primăria în cel mai scurt timp posibil, în vederea
actualizării acestora.

Acest formular este valid numai în cazul în care ați selectat modalitatea de contactare.

DATA 05.11.2024

SEMNĂTURA 

Drepturile dumneavoastră, conform Regulamentului nr. 679 din 27 aprilie 2016 privind protecția
persoanelor fizice în ceea ce privește prelucrarea datelor cu caracter personal și privind libera circulație a
acestor date, sunt:

- dreptul de a obține de la Primăria Dumbrăvița, la cerere și în mod gratuit, confirmarea faptului că
datele care vă privesc sunt sau nu prelucrate de Primăria Dumbrăvița;
- dreptul de a obține de la Primăria Dumbrăvița Dumbrăvița la cerere și în mod gratuit rectificarea sau
actualizarea, în special a datelor incomplete sau inexacte, pe baza actelor doveditoare;
- dreptul de a obține de la Primăria Dumbrăvița Dumbrăvița, la cerere și în mod gratuit, transformarea
în date anonime a datelor cu caracter personal;
- dreptul de a obține de la Primăria Dumbrăvița Dumbrăvița, la cerere și în mod gratuit, notificarea
către terții cărora le-au fost dezvăluite datele oricărei operațiuni efectuate conform pct. 2 sau 3, dacă
această notificare nu se dovedește imposibilă sau nu presupune un efort disproporționat față de interesul
legitim care ar putea fi lezat;
- dreptul de a vă opune în orice moment, din motive întemeiate și legitime, ca datele care vă vizează să
facă obiectul unei prelucrări, cu excepția cazurilor în care există dispoziții legale contrare (în caz de
opozitie justificată, prelucrarea nu mai poate viza datele în cauză); - dreptul de a vă adresa justiției pentru
apărarea oricărui drepturi garantate de prezenta lege, care au fost încălcate.

De asemenea, pentru a reclama nerespectarea drepturilor garantate lege, vă puteți adresa
Autorității Naționale de Supraveghere a Prelucrării Datelor cu Caracter Personal sau/și instanțelor de
judecată.

CARTE FUNCİARĂ NR. 414409
COPIE

Carte Funciară Nr. 414409 Dumbravita

A. Partea I. Descrierea imobilului

TEREN Intravilan

Adresa: Loc. Dumbravita, Jud. Timis

Nr. Crt	Nr. cadastral Nr. topografic	Suprafața* (mp)	Observații / Referințe
A1	414409	2.201	Teren neimprejmuit; teren destinat pentru strazi

B. Partea II. Proprietari și acte

Înscrieri privitoare la dreptul de proprietate și alte drepturi reale		Referințe
236854 / 23/09/2022		
Act Notarial nr. 2532, din 22/09/2022 emis de DOROS Alexandru-Victor, documentatie nr.213252/2022; Act Notarial nr. 2904, din 24/10/2022 emis de DOROS Alexandru-Victor;		
B1	Se infiinteaza cartea funciara 414409 a imobilului cu numarul cadastral 414409 / UAT Dumbravita, rezultat din dezmembrarea imobilului cu numarul cadastral 412609 in scris in cartea funciara 412609;	A1
Act Notarial nr. 212, din 25/01/2018 emis de PLOSCARU OANA DANIELA;		
B2	Intabulare, drept de PROPRIETATEant mostenire cu incheiere nr 221109/2016, dobandit prin PARTAJ, cota actuala 1/1, cota initiala 1/1 1) ȘERBAN ANICA <i>OBSERVATII: pozitie transcrisa din CF 412609/Dumbravita, in scrisa prin incheierea nr. 15405 din 26/01/2018;</i>	/ B.5 A1
Act Administrativ nr. Referat de admitere nr.213252, din 29/08/2022 emis de OFICIUL DE CADASTRU SI PUBLICITATE IMOBILIARA TIMIS;		
B3	Se noteaza propunerea de admitere a receptiei documentatiei cadastrale pentru dezlipire, conf. art.18, al.1, lit.V, art.31 si art.135, al.4 din ODG nr.700/2014, privind regulamentul de avizare, receptie si in scriere in evidentele de cadastru si carte funciara: <i>OBSERVATII: pozitie transcrisa din CF 412609/Dumbravita, in scrisa prin incheierea nr. 220793 din 07/09/2022;</i>	A1
222579 / 05/09/2023		
Act Notarial nr. 2064, din 04/09/2023 emis de DOROS Alexandru-Victor;		
B4	Se notează drept de trecere auto pietonală și pentru extindere rețele de utilități, subtraversare, racord și bransamente asupra imobilului in scris in IE 412226	A1
181235 / 17/07/2024		
Act Notarial nr. 1641, din 15/07/2024 emis de Doros Adela Ana;		
B5	Se notează declarația de renunțare la dreptul de proprietate, în condițiile art. 562 alin. (2) din Codul civil și se radiază dreptul de proprietate de sub B 2.	A1

C. Partea III. SARCINI .

Inscrieri privind dezmembrămintele dreptului de proprietate, drepturi reale de garanție și sarcini	Referințe
NU SUNT	

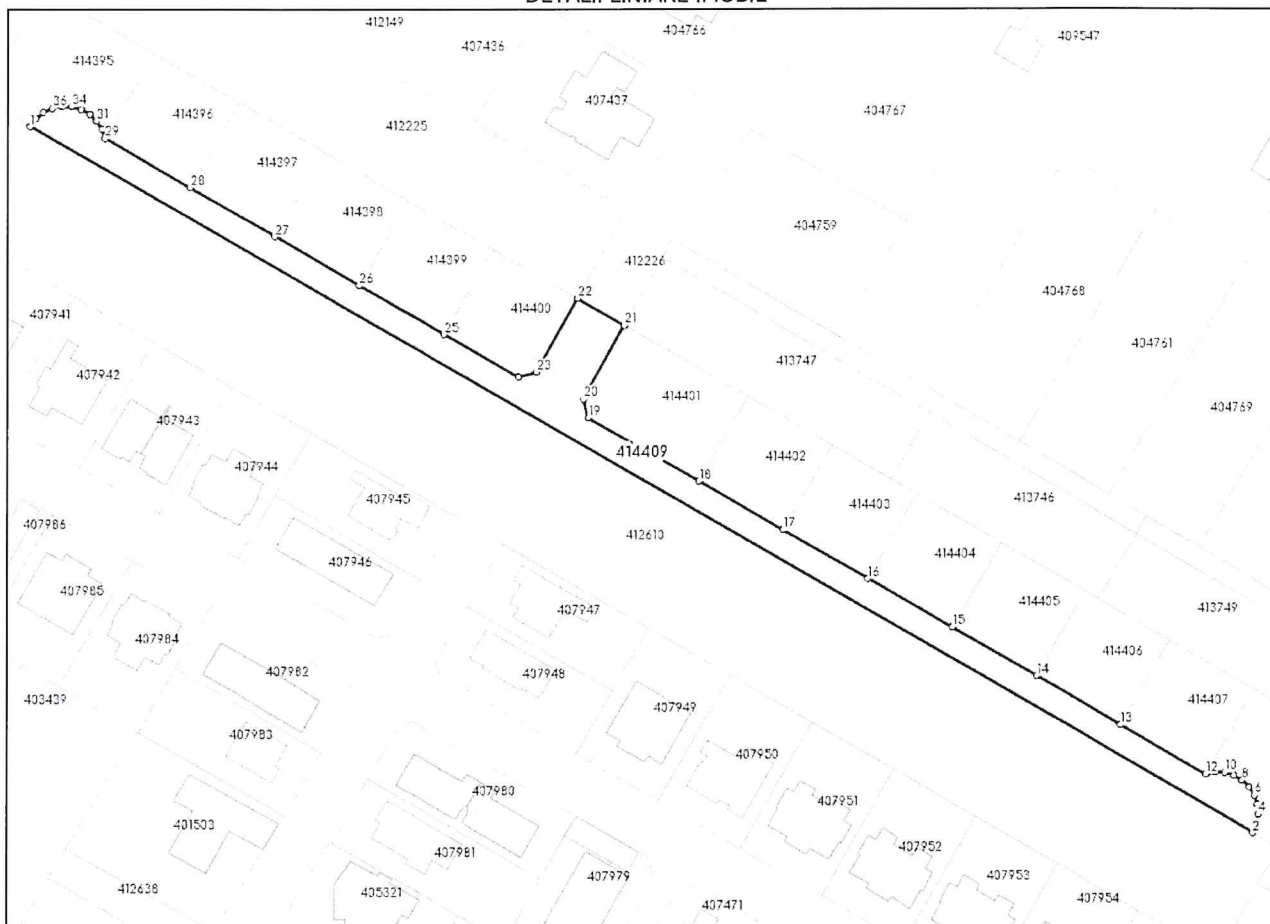
Anexa Nr. 1 La Partea I

Teren

Nr cadastral	Suprafața (mp)*	Observații / Referințe
414409	2.201	teren destinat pentru strazi

* Suprafața este determinată în planul de proiecție Stereo 70.

DETALII LINIARE IMOBIL



Date referitoare la teren

Nr Crt	Categorie folosință	Intra vilan	Suprafața (mp)	Tarla	Parcelă	Nr. topo	Observații / Referințe
1	arabil	DA	2.201	173	6/1/16	-	

Lungime Segmente

1) Valorile lungimilor segmentelor sunt obținute din proiecție în plan.

Punct început	Punct sfârșit	Lungime segment (** (m)	Punct început	Punct sfârșit	Lungime segment (** (m)
1	2	313.71	2	3	2.169
3	4	2.165	4	5	2.166
5	6	2.166	6	7	2.166
7	8	2.165	8	9	2.166
9	10	2.166	10	11	2.166
11	12	2.093	12	13	21.716

Punct început	Punct sfârșit	Lungime segment (** (m)	Punct început	Punct sfârșit	Lungime segment (** (m)
13	14	21.72	14	15	21.71
15	16	21.707	16	17	21.701
17	18	21.69	18	19	28.262
19	20	4.28	20	21	18.716
21	22	11.995	22	23	18.716
23	24	4.212	24	25	19.05
25	26	21.7	26	27	21.7
27	28	21.699	28	29	21.7
29	30	2.165	30	31	2.165
31	32	2.166	32	33	2.165
33	34	2.165	34	35	2.166
35	36	2.165	36	37	2.165
37	38	2.165	38	1	2.165

** Lungimile segmentelor sunt determinate în planul de proiecție Stereo 70 și sunt rotunjite la 1 milimetru.

*** Distanța dintre puncte este formată din segmente cumulate ce sunt mai mici decât valoarea 1 milimetru.