

Nr. înregistrare: 21627/05.05.2021

Primarul comunei Dumbrăvița, județul Timiș, în conformitate cu prevederile art. 136 din OUG nr. 57/2019 privind Codul administrativ, am inițiat și elaborat următorul:

#### PROIECT DE HOTĂRÂRE

*Privind aprobarea „ATRIBUIRE DENUMIRE DE STRADĂ ÎN LOCALITATEA DUMBRĂVIȚA” nr. cad. 50217, pe care îl înaintez spre analiză, dezbatere și adoptare în forma redactată, însoțit de referatul de aprobare nr.21628/05.05.2021*

*Consiliul Local al comunei Dumbrăvița, județul Timiș, întrunit în ședință ordinară;*

Având în vedere temeiurile juridice, respectiv prevederile:

- art. 120 și art. 121 alin. (1) și (2) din Constituția României, republicată;
- art. 8 și 9 din Carta europeană a autonomiei locale, adoptată la Strasbourg la 15 octombrie 1985, ratificată prin Legea nr. 199/1997;
- art. 43 alin. (4) din Legea nr. 24/2000, privind normele de tehnică legislativă pentru elaborarea actelor normative, republicată, cu modificările și completările ulterioare;
- art.109, art. 129, alin. (1), alin. (2) lit. a), alin (14), art. 196 alin. (1) lit. a) din O.U.G. nr. 57/2019, privind Codul administrativ;
- Legii 52/2003, privind transparența decizională în administrația publică;

Luând act de:

- Referatul de aprobare al primarului comunei Dumbrăvița în calitatea sa de inițiator, înregistrat cu nr.21628/05.05.2021, la prezentul proiect de hotărâre prin care se prezintă, se susține și se motivează necesitatea adoptării proiectului de hotărâre;
- Adresa cu nr. 9044/24.02.2021;
- Avizul Comisiei de Urbanism nr.3 din 13.04.2021 din cadrul Consiliului Local Dumbrăvița;
- **Legea 350/2001** cu modificările și completările ulterioare privind amenajarea teritoriului și urbanismului;
- **ORDONANȚA Nr. 63 din 29 august 2002** privind atribuirea sau schimbarea de denumiri.

În temeiul art.139, alin(1), art.196 alin (1) lit. a), din O.U.G. nr 57/2019 privind Codul administrativ,

Consiliul Local al comunei Dumbrăvița,

PROPUNE :

Art.1. Se propune spre aprobare „**TRIBUIRE DENUMIRE DE STRADĂ ÎN LOCALITATEA DUMBRĂVIȚA**” nr. cad. 50217 - strada Baltagului.

Beneficiar fiind: **Primăria Dumbrăvița;**

Art.2. Cu ducerea la îndeplinire a prezentei hotărâri se încredințează **Biroului urbanism și amenajarea teritoriului**.

Art.3. Prezenta hotărâre se comunică conform art. 197 și art 243 alin. (1), lit. e) din OUG nr.57/2019, privind Codul administrativ:

- Instituției Prefectului - Județul Timiș;
- Primarului comunei Dumbrăvița;
- Consiliului local la comunei Dumbrăvița;
- Biroului urbanism și amenajarea teritoriului;
- Cetățenilor prin afișare pe site-ul instituției.

Inițiator,  
Primarul comunei Dumbrăvița  
Horia-Grigore BUGARIN

L.S.



Contrasemnează pentru legalitate  
Secretar General al U.A.T. Dumbrăvița  
Ramona Diana MARINCHI



**NR. 21628/05.05.2021**

Primarul Comunei Dumbrăvița, în conformitate cu prevederile art. 136, alin.(1), coroborat cu alin. (8) lit. a), din OUG nr 57/2019 privind Codul administrativ, am inițiat și elaborat următorul:

**REFERAT DE APROBARE**

La Proiectul de hotărâre nr. 21627/05.05.2021, privind -„**TRIBUIRE DENUMIRE DE STRĂZI ÎN LOCALITATEA DUMBRĂVIȚA**”, nr. top. 50217 cu denumirea strada **Baltagului**, pe care îl înaintez odată cu Proiectul de hotărâre spre a fi avut în vedere la dezbaterea și adoptarea proiectului de hotărâre în plenul ședinței Consiliului local

Luând act de:

- a) Adresa cu nr. 9044/24.02.202;
- b) Avizul nr. 3 din 13.04.2021;

Hotărârile Consiliului local se inițiază, se elaborează, se adoptă și se aplică în conformitate cu prevederile Constituției României, O.U.G. Nr. 57/2019 privind Codul administrativ, ale Legii nr. 24/2000 privind normele de tehnică legislativă pentru elaborarea actelor normative, republicată, cu modificările și completările ulterioare, precum și cu principiile ordinii de drept. La inițierea și elaborarea proiectelor de hotărâri se va avea în vedere caracterul de acte administrative de autoritate subordonate legii, hotărârilor și ordonanțelor Guvernului, altor acte de nivel superior sau de același nivel, cu care se află în conexiune, precum și cu reglementările comunitare.

Reglementările cuprinse în hotărârile consiliului local nu pot contraveni unor prevederi din acte normative de nivel superior, și nici nu pot contraveni principiilor și dispozițiilor acestora.

Hotărârile Consiliului Local se adoptă pentru organizarea executării ori executarea în concret a legilor și a celorlalte acte normative de nivel superior cu respectarea termenelor stabilite de acestea, precum și a propriilor hotărâri.

Ținând cont de prevederile legale aplicabile în acest domeniu, se propune atribuirea de nume străzii care are nr.cad. 50217. Se propune ca denumire - strada **Baltagului**. Zona are ca funcțiune dominantă - locuințe individuale cu regim redus de înălțime.



COMUNA DUMBRĂVIȚA, JUDEȚUL TIMIȘ  
307160 – DUMBRĂVIȚA, Str. PETÓFI SÁNDOR, nr. 31  
TEL: 0256/214272, FAX:0256/401095, CUI: 4663480  
e-mail: [contact@primaria-dumbravita.ro](mailto:contact@primaria-dumbravita.ro)  
website: <http://www.primaria-dumbravita.ro>

NR. 21629/05.05.2021

### RAPORT DE SPECIALITATE

Subsemnata Cârjan Roxana - Inspector Urbanism (nume, prenume și funcția) prin prezentul raport supun atenției dvs.:

1. Proiectul de hotărâre inițiat de primarul comunei Dumbrăvița, privind atribuirea denumirii unei străzi nou create în comuna Dumbrăvița, jud. Timiș, amplasată în intravilanul localității, nr. cad. 50217 aprobarea „**TRIBUIRE DENUMIRE DE STRADĂ ÎN LOCALITATEA DUMBRĂVIȚA**” nr. cad. 50217 cu denumirea strada Baltagului, pe care vi-l înaintez spre a fi avut în vedere la întocmirea raportului de specialitate al comisiei nr. 1 din cadrul Consiliului Local, precum și la dezbateră și adoptarea proiectului de hotărâre în plenul ședinței Consiliului Local.
2. Văzând proiectul de hotărâre nr. 21627/05.05.2021, inițiat de primarul comunei Dumbrăvița, însoțit de referatul de aprobare nr.21628/05.05.2021.
3. Din analiza documentelor prezentate, constat că sunt îndeplinite condițiile de formă și de fond, prevăzute la art.136 din OUG nr.57/2019 privind Codul administrativ, pentru ca proiectul de hotărâre privind aprobarea „**TRIBUIRE DENUMIRE DE STRADĂ ÎN LOCALITATEA DUMBRĂVIȚA**” nr. cad. 50217 cu denumirea strada Baltagului, astfel redactat să poată fi dezbătut și adoptat în ședința ordinară a consiliului Local al comunei Dumbrăvița, din data de 05.05.2021.
4. Față de cele constatate și menționate mai sus în conformitate cu prevederile legale în vigoare (prevederile Legii nr.287/2009 privind noul Cod Civil Român, ale Legii nr. 24/2000 privind normele de tehnică legislativă pentru elaborarea actelor normative, susțin și propun **Consiliului Local Dumbrăvița** adoptarea proiectului de hotărâre nr.21627/05.05.2021, inițiat de primarul comunei.

Nume și prenume  
✍ Cârjan Roxana

CONSILIUL LOCAL AL COMUNEI DUMBRĂVIȚA

Dumbrăvița, Str. Petofi Șandor, nr. 31, Jud. Timiș

Comisia de specialitate nr. I

Economie, buget, finanțe, impozite și taxe, dezvoltare urbanistica, amenajarea teritoriului și patrimoniu, administrarea domeniului public și privat, ordine publică

AVIZ

NR. 3 din data de 23.02.2021

Comisia nr. I, s-a întrunit astăzi, data mai sus menționată în prezența a 5 membrii și a dezbătut Referatul/Cererea/**Proiectul de Hotărâre** înregistrat sub nr. 5044/24.02.2021.....privind aprobarea proiectului /CERERII Alina Vasile clator strada număr strada

În urma dezbaterilor, comisia, a considerat că se impun următoarele:

PROPUNERI

Comisia propune ca denumirea a străzii:  
Str. Baltagului

AMENDAMENTE

Cu aceste propuneri și amendamente, avizăm **FAVORABIL** referatul/cererea/proiectul de **hotărâre** nr. 5044/24.02.2021 privind aprobarea proiectului /CERERII Alina Vasile clator strada

Președinte de Comisie,  
BLEDEA VASILE


Secretar,  
POPESCU LIVIU

- Membrii: 1. SPERLEA ALINA-ELENA  
2. CIONCĂ DANIEL  
3. MĂRGĂU SORIN-NICOLAE  
4. GRUI SERGIU-DORIN  
5. VLĂDESCU RADU -GEORGE



COMUNA DUMBRĂVIȚA  
JUDEȚUL TIMIȘ  
307160 – DUMBRĂVIȚA, Str. PETŐFI SĂNDOR, nr. 31  
TEL: 0256/214272  
FAX:0256/401095  
CUI: 4663480

e-mail: [contact@primaria-dumbravita.ro](mailto:contact@primaria-dumbravita.ro)  
website: <http://www.primaria-dumbravita.ro>



CERERE

Către

COMISIA DE URBANISM

Subsemnatul URSAU COSMIN cu  
domiciliul/sediul în județul Timiș  
municipiul/orașul/comuna Biotmotu satul - sectorul -  
cod poștal - strada Bătrâne nr. 62 bl. - sc. -  
et. - ap. - telefon/fax 0766299649 e-mail  
-, proprietarul imobilul - teren și / sau construcții - situat în  
județul Timiș, comuna Dumbrăvița, cod poștal 307160 strada  
- nr. - bl. - sc. - et. - ap. -  
- identificat prin Cartea funciară / Fișa bunului imobil nr. 2105407901 cu  
nr.top / nr. Cadastral 50220

Vă solicit prin prezenta NOMENCLATOR STRADA

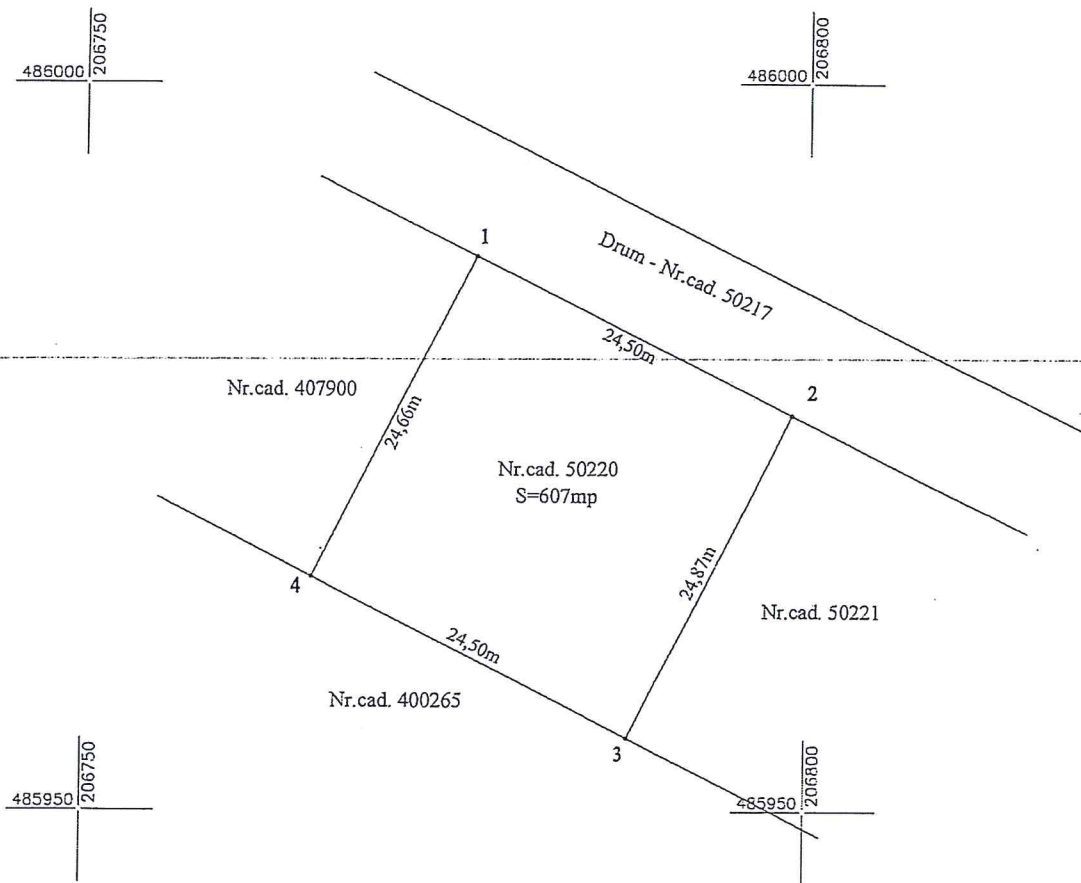
ATRLBULE NOME SI NR STRADAL



### Plan de amplasament si delimitare a imobilului

Scara 1:500

Nr. topografic/cadastral:	Suprafața măsurată(mp):	Adresa imobilului:
Cad. 50220	607	Loc. Dumbrăvița
Nr. Cartea Funciară:	Unitate Administrativ Teritorială (UAT)	
407901-Dumbrăvița	Comuna Dumbrăvița, Județ TIMIȘ	



#### A. Date referitoare la teren

Nr. parcela	Categoria de folosință	Suprafața (mp)	Mențiuni
Cad. 50220	Curți construcții	607	Teren intravilan neîmprejmuit
Total:		607	

#### B. Date referitoare la construcții

Cod	Destinația	Suprafața construită la sol (mp)	Mențiuni
--	--	--	--

Suprafața totală măsurată a imobilului = 607 mp  
Suprafața din act = 607 mp

Executant: P.F.A. Rus Teofil-Vasile

Confirm executarea măsurătorilor la teren, corectitudinea întocmirii documentației cadastrale și corespondența acesteia cu realitatea din teren




Data: 06/02/2020

Inspector:

Confirm introducerea imobilului în baza de date integrată și atribuirea numărului cadastral

Semnătura și parafa



Ștampila BCPT

Data: ...../...../2020

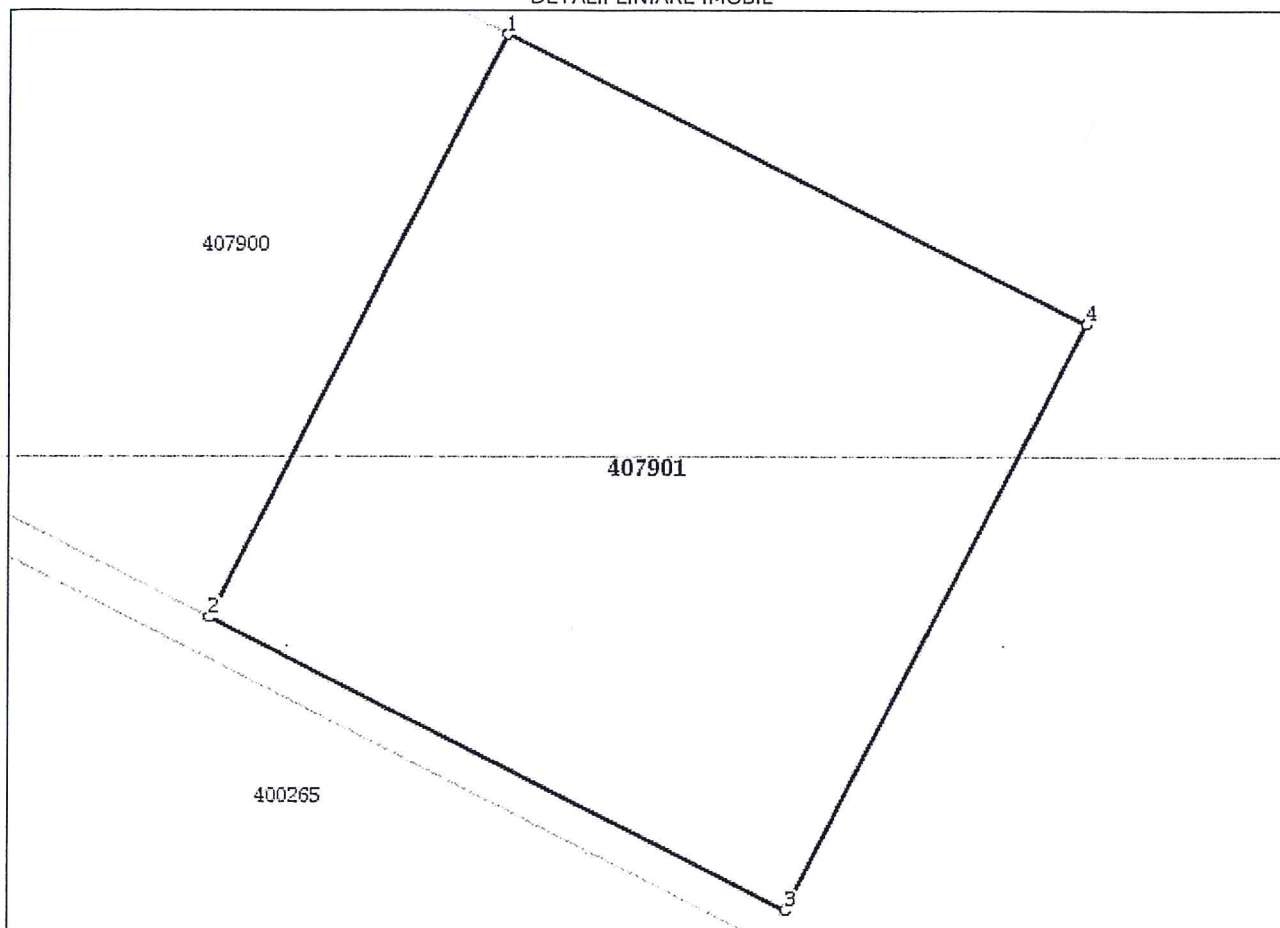
## Anexa Nr. 1 La Partea I

## Teren

Nr cadastral	Suprafața (mp)*	Observații / Referințe
407901	607	adus din cf.3008

\* Suprafața este determinată în planul de proiecție Stereo 70.

## DETALII LINIARE IMOBIL



## Date referitoare la teren

Nr Crt	Categorie folosință	Intra vilan	Suprafața (mp)	Tarla	Parcelă	Nr. topo	Observații / Referințe
1	curti constructii	DA	607	-	-	-	

## Lungime Segmente

1) Valorile lungimilor segmentelor sunt obținute din proiecție în plan.

Punct început	Punct sfârșit	Lungime segment (** (m)
1	2	24.661
2	3	24.495
3	4	24.866
4	1	24.501

\*\* Lungimile segmentelor sunt determinate în planul de proiecție Stereo 70 și sunt rotunjite la 1 milimetru.

\*\*\* Distanța dintre puncte este formată din segmente cumulate ce sunt mai mici decât valoarea 1 milimetru.



Extrasul de carte funciară generat prin sistemul informatic integrat al ANCPI conține informațiile din cartea funciară active la data generării. Acesta este valabil în condițiile prevăzute de art. 7 din Legea nr. 455/2001, coroborat cu art. 3 din O.U.G. nr. 41/2016, exclusiv în mediul electronic, pentru activități și procese administrative prevăzute de legislația în vigoare. Valabilitatea poate fi extinsă și în forma fizică a documentului, fără semnătură olografă, cu acceptul expres sau procedural al instituției publice ori entității care a solicitat prezentarea acestui extras.

Verificarea corectitudinii și realității informațiilor conținute de document se poate face la adresa **[www.ancpi.ro/verificare](http://www.ancpi.ro/verificare)**, folosind codul de verificare online disponibil în antet. Codul de verificare este valabil 30 de zile calendaristice de la momentul generării documentului.

**Data și ora generării,**

23/02/2021, 14:39

**EXTRAS DE CARTE FUNCİARĂ  
 PENTRU INFORMARE**

Carte Funciară Nr. 407901 Dumbravita



**A. Partea I. Descrierea imobilului**

**TEREN** Intravilan

Nr. CF vechi:8105  
 Nr. cadastral vechi:50220

**Adresa:** Loc. Dumbravita, Jud. Timis

Nr. Crt	Nr. cadastral Nr. topografic	Suprafața* (mp)	Observații / Referințe
A1	407901	607	Teren neimprejmuț; adus din cf.3008

**B. Partea II. Proprietari și acte**

Înscrieri privitoare la dreptul de proprietate și alte drepturi reale		Referințe
<b>10307 / 20/01/2020</b>		
Act Notarial nr. CONTRACT DE VÂNZARE aut. sub nr. 306, din 17/01/2020 emis de ROMANU SILVIA;		
B2	Intabulare, drept de PROPRIETATE, dobandit prin Conventie, cota actuala 1/2 1) <b>RUS DANIEL</b> , si sotia 2) <b>RUS ADRIANA-RABECA</b> , bun comun	A1
B3	Intabulare, drept de PROPRIETATE, dobandit prin Conventie, cota actuala 1/2 1) <b>URSAN COSMIN</b> , si sotia 2) <b>URSAN ESTERA-ADELA</b> , bun comun	A1

**C. Partea III. SARCINI .**

Inscrieri privind dezmembrămintele dreptului de proprietate, drepturi reale de garanție și sarcini	Referințe
NU SUNT	